

**PODSTAWOWE KIERUNKI ZMIAN FUNKCJONALNOPRZESTRZENNICH
OBSZARU REWITALIZACJI
GMINY PAWŁOWICZKI**








Podstawowe przedsięwzięcia rewitalizacyjne:

- 1 Zagospodarowanie obiektu sportowego wraz z parkiem w Pawłowiczkach
- 2 Modernizacja domu spotkań w Pawłowiczkach
- 3 Przebudowa domu kultury w Ostrożnicy
- 4 Zagospodarowanie parku w Ostrożnicy
- 5 Zagospodarowanie terenu rekreacyjnego w Maciowakrze
- 6 Modernizacja domu kultury w Gościęcinie
- 7 Zagospodarowanie terenu sportowego w Gościęcinie

**Docelowa (uproszczona) struktura funkcjonalno-przestrzenna
wg Miejscowych Planów Zagospodarowania Przestrzennego oraz
Studium uwarunkowań i kierunków zagospodarowania przestrzennego:**

	tereny zabudowy mieszkaniowej jednorodzinnej		tereny sportu i rekreacji
	tereny zabudowy mieszkaniowej wielorodzinnej		wody śródlądowe
	tereny zabudowy mieszkania-usługowej		tereny lasów i zadrzewień
	tereny zabudowy zagrodowej		tereny zieleni urządzonej
	tereny zabudowy produkcyjno-usługowej		tereny użytków zielonych
	tereny zabudowy produkcyjnej		tereny użytków rolnych
	tereny zabudowy usługowej		

Pozostałe objaśnienia:

	granica obszaru rewitalizacji		obiekty wpisane do rejestru zabytków
	granica działek ewidencyjnych		plac sportowy
	zasięg opracowania Miejscowych Planów Zagospodarowania Przestrzennego		rewitalizacja przestrzeni publicznych
	budynki		

